



TAMBRE DA SCOPRIRE A PIEDI E IN BICICLETTA

Cartina realizzata dalla Proloco Tambre in collaborazione con il Comune e con la prof. Loredana Stiletto. La nuova grafica fa parte di un progetto più ampio, che prevede la revisione di tutta la cartellonistica del parco sentieri di Tambre, dando risalto ai percorsi più importanti di interesse storico, naturalistico e paesaggistico.

UFFICIO TURISTICO / Tourist information office

Piazza 11 Gennaio 1945, 1 - 32010 Tambre (BL)
Tel. **0437 438028** - turismo.tambre@alpago.bl.it

Orario dal 26/06 al 29/08/2021

Dal martedì alla domenica dalle 8.30 alle 12.30 - Lunedì chiuso
From tuesday till sunday: 8.30 - 12.30 - Close on monday

PROLOCO di Tambre

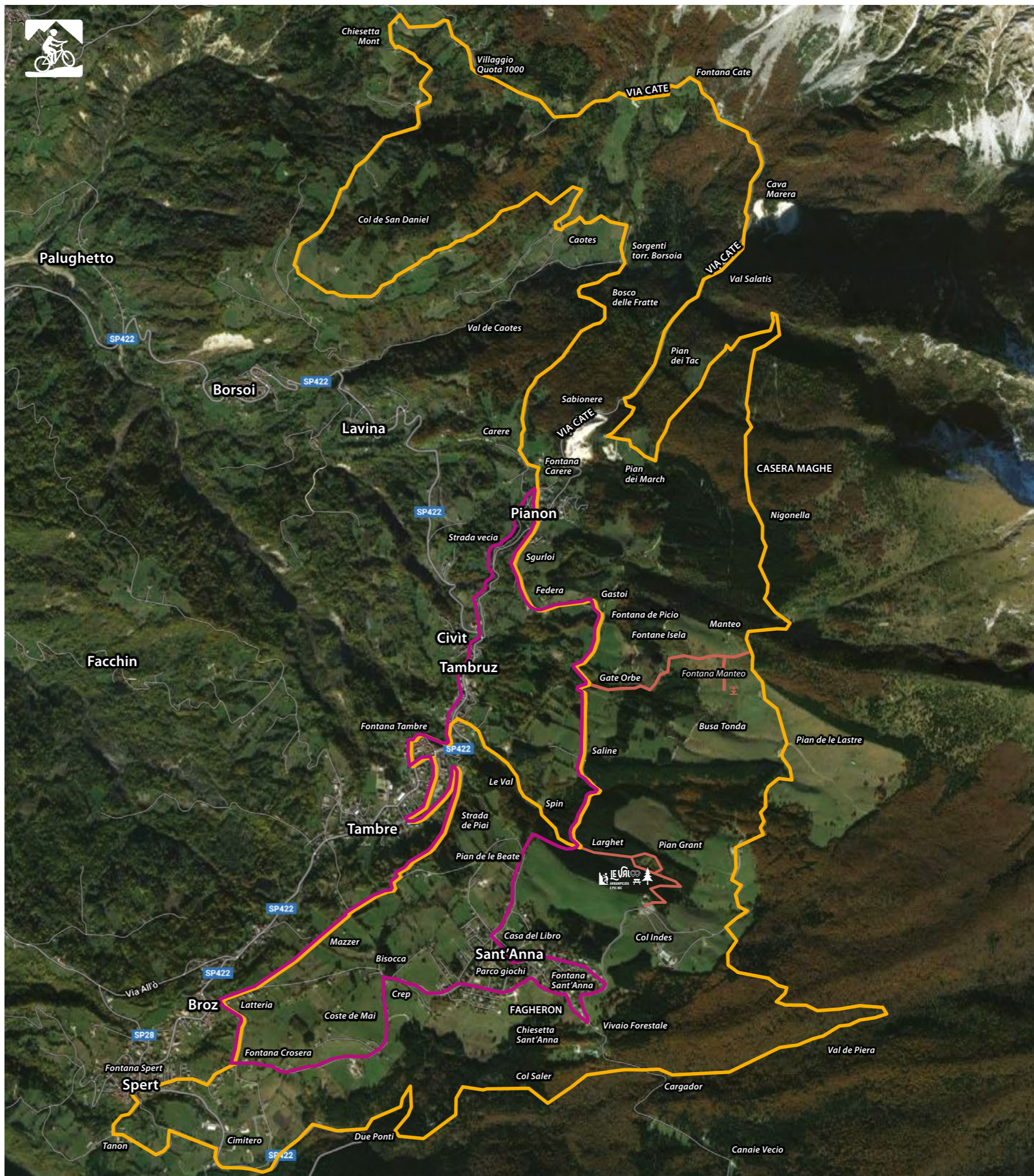
Via Campeì, 4 - 32010 Tambre (BL)
info@prolocotambre.it

www.prolocotambre.it
+39 331 44 00 840

EMERGENZA
118 Pronto soccorso e soccorso alpino
112 Pronto intervento Carabinieri
115 Pronto intervento Vigili del Fuoco

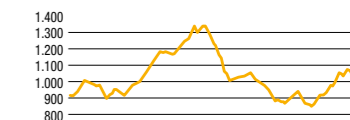


Si raccomandano
massimo rispetto per l'ambiente
e cani rigorosamente al guinzaglio



Giro delle Maghe

Difficoltà **MEDIA**
Lunghezza **32,50 km**
Dislivello+ **1.030 m**
Percorrenza **~2h20'**



LINK DEL PERCORSO

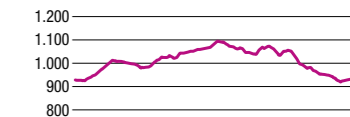


DOWNLOAD FILE .GPX



Giro del Fagheròn

Difficoltà **FACILE**
Lunghezza **12,50 km**
Dislivello+ **312 m**
Percorrenza **~40'**

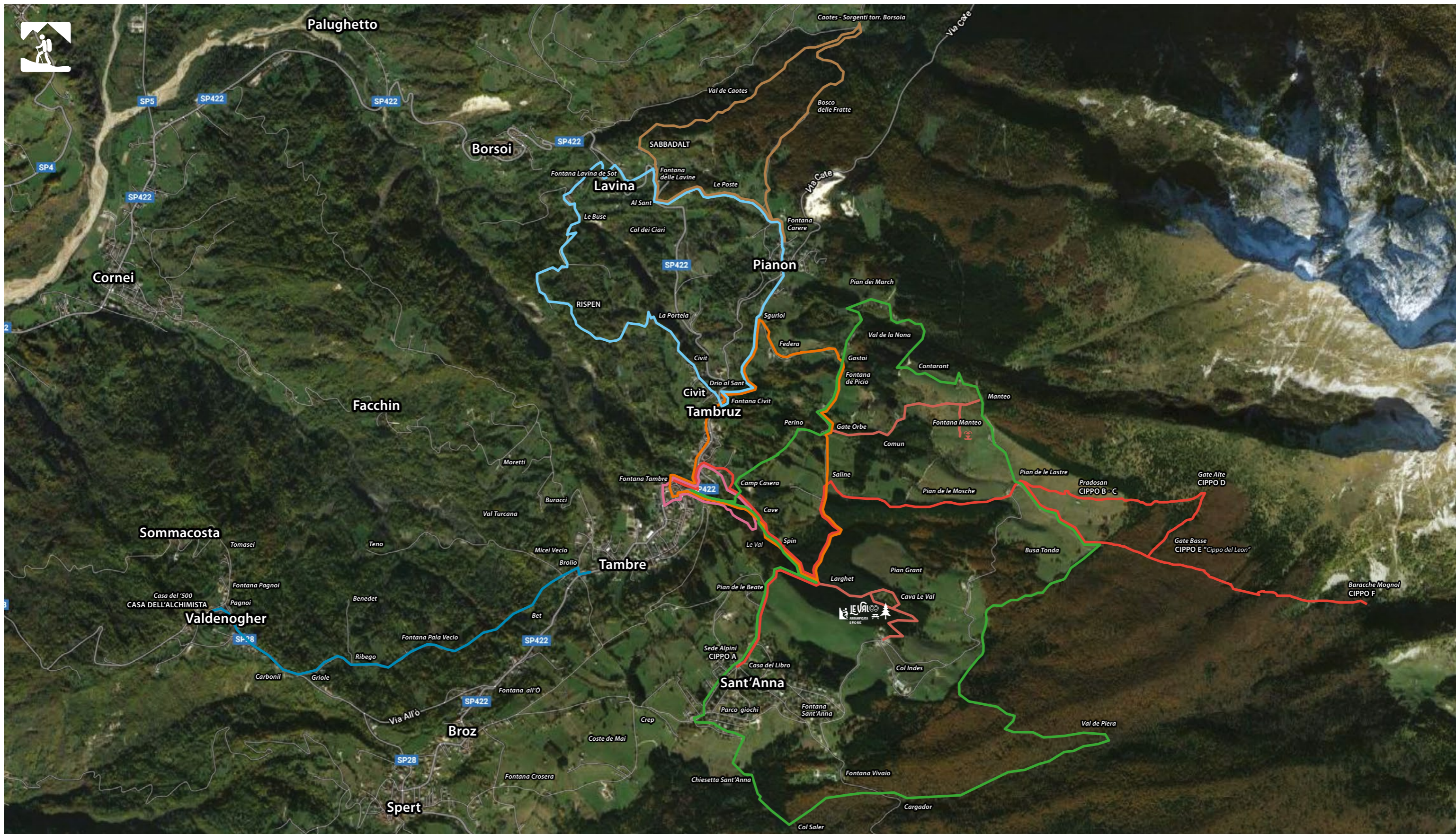


LINK DEL PERCORSO



DOWNLOAD FILE .GPX





TAMBRE DA SCOPRIRE - TREKKING



Sentiero dell'Alchimista

Difficoltà **FACILE** Dislivello+ **169 m**
Lunghezza **5,25 km** Percorrenza **~1h30'**



Sentiero del Cervo

Difficoltà **MEDIA** Dislivello+ **570 m**
Lunghezza **13,75 km** Percorrenza **~4h**



Sentiero del Rispén

Difficoltà **FACILE** Dislivello+ **282 m**
Lunghezza **5,75 km** Percorrenza **~2h45'**

Sentiero del S'cios



Difficoltà **FACILE** Dislivello+ **41 m**
Lunghezza **1,25 km** Percorrenza **~30'**



Sentiero dei Cippi della Serenissima



Difficoltà **MEDIA** Dislivello+ **772 m**
Lunghezza **15,35 km** Percorrenza **~4h30'**



Sentiero del Capriolo



Difficoltà **FACILE** Dislivello+ **204 m**
Lunghezza **5,10 km** Percorrenza **~2h30'**



Sentiero del Sabbadalt



Difficoltà **FACILE** Dislivello+ **213 m**
Lunghezza **5,05 km** Percorrenza **~2h30'**

